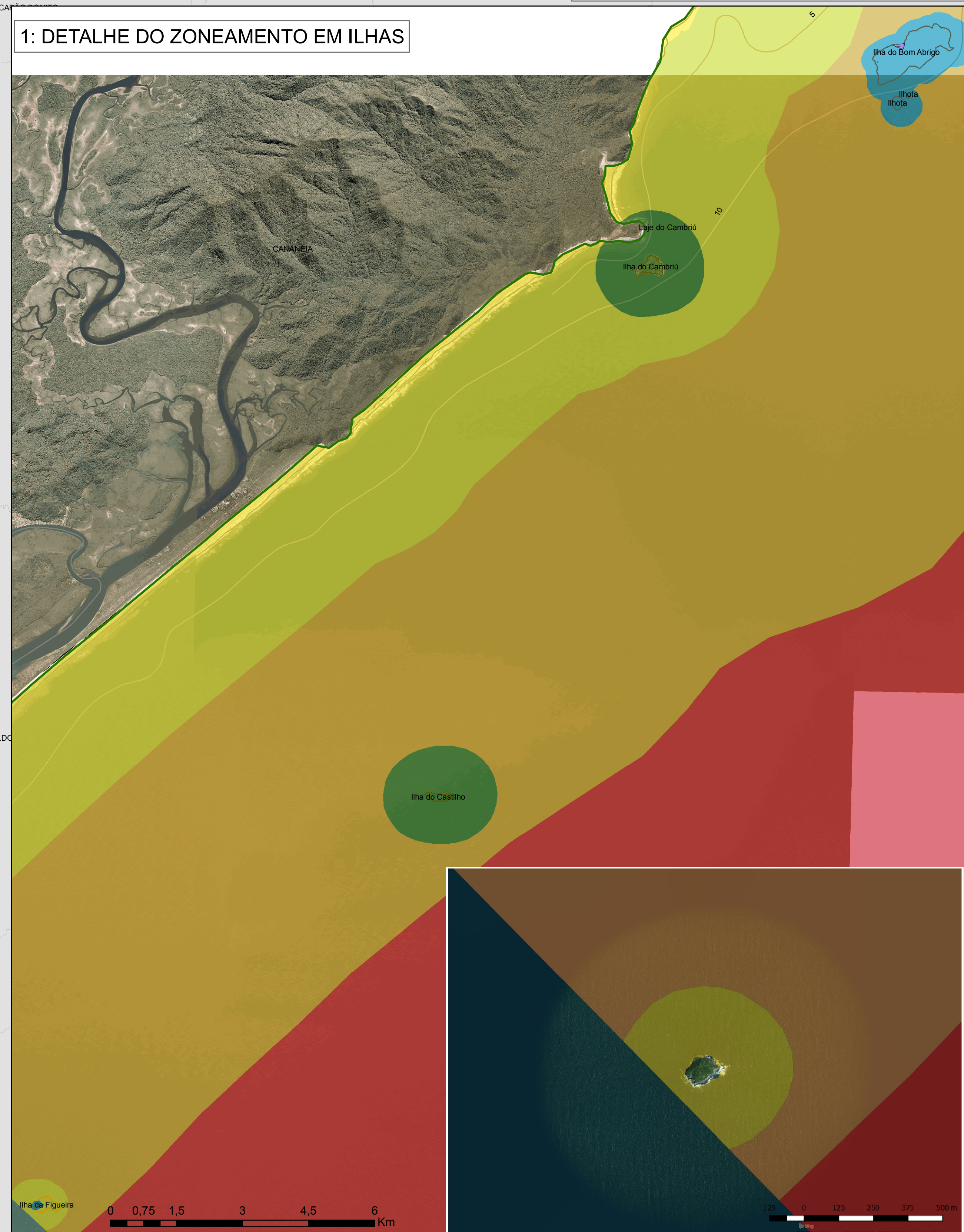
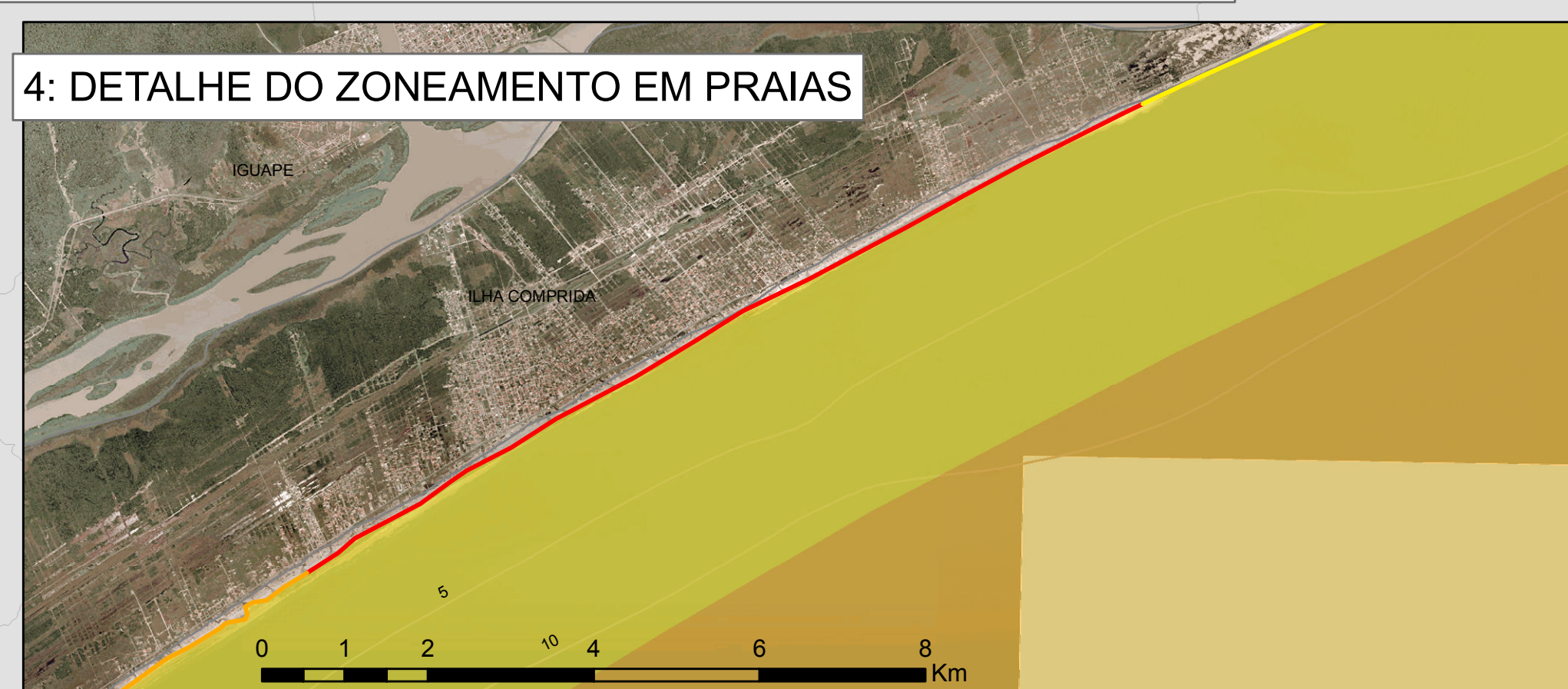


Zoneamento da Área de Proteção Marinha do Litoral Sul do Estado de São Paulo

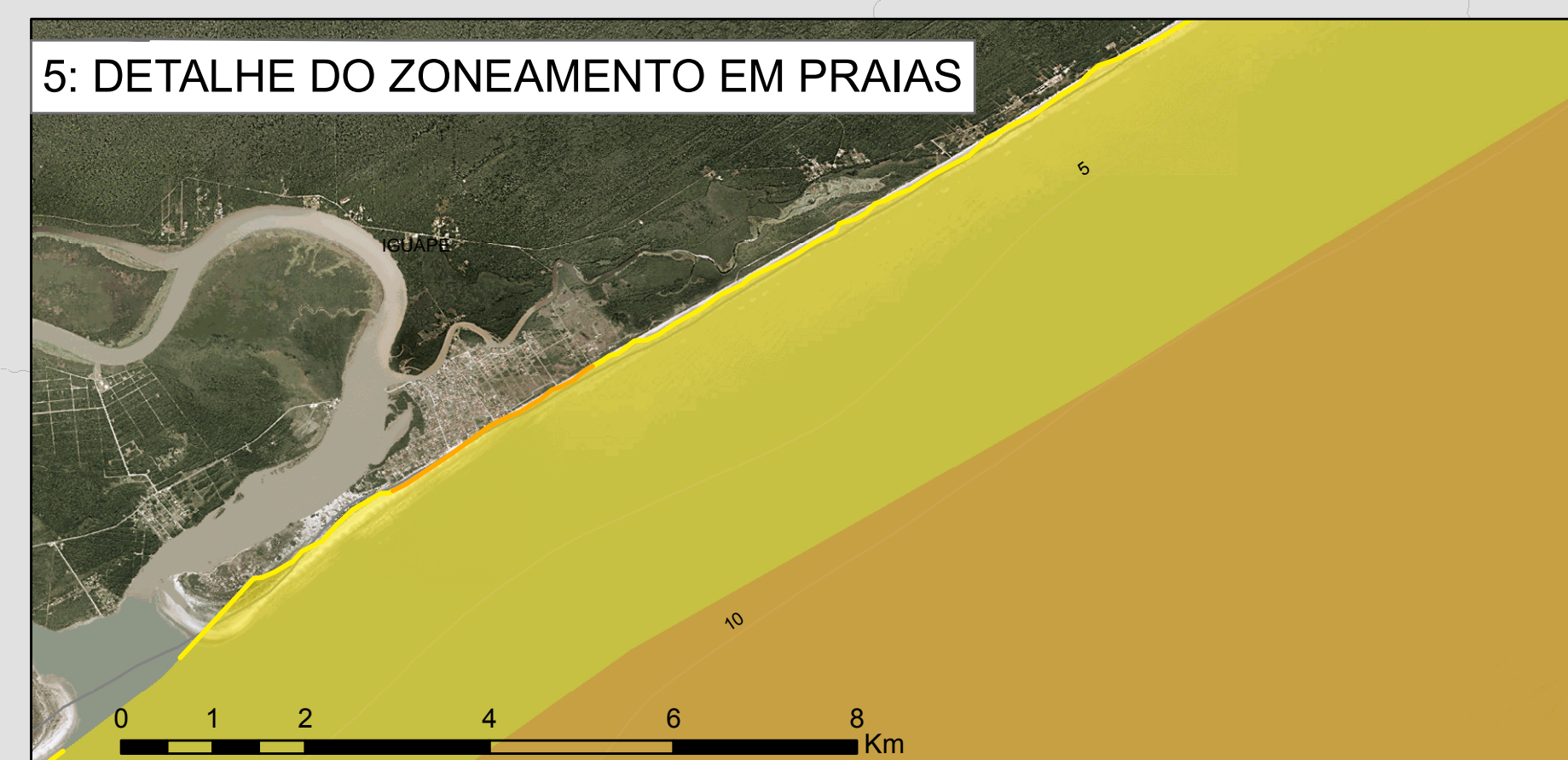
1: DETALHE DO ZONEAMENTO EM ILHAS



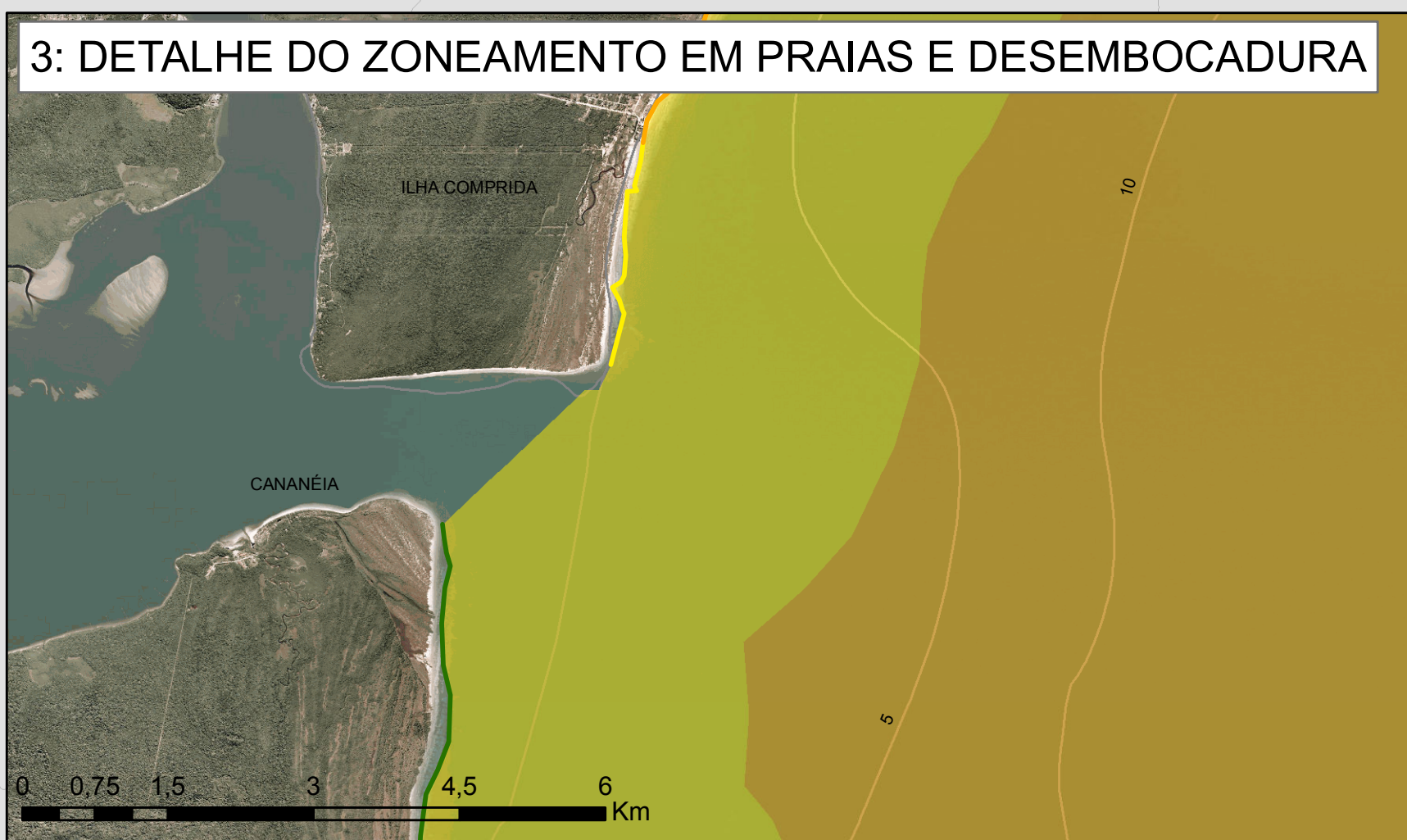
4: DETALHE DO ZONEAMENTO EM PRAIAS



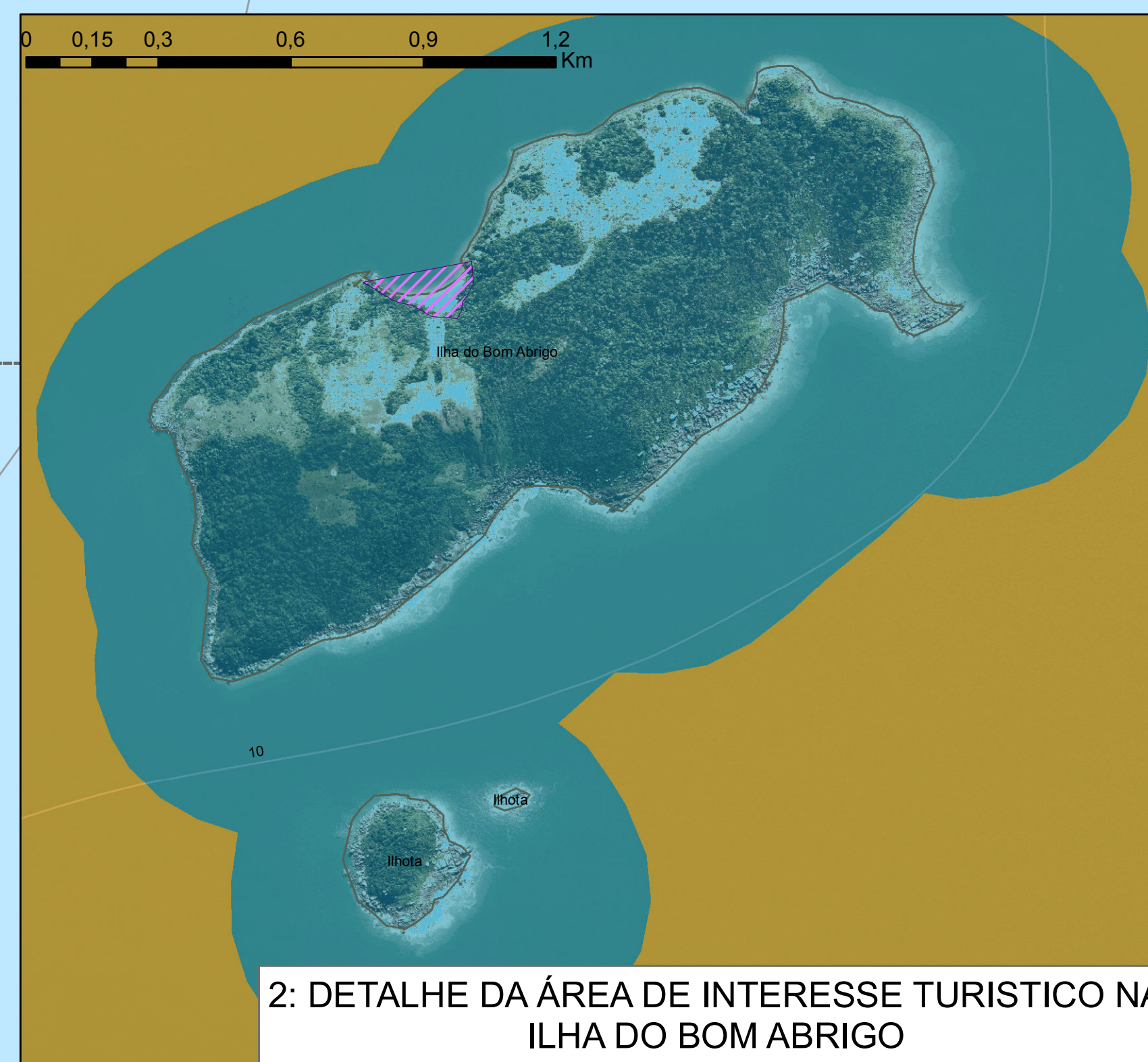
5: DETALHE DO ZONEAMENTO EM PRAIAS



3: DETALHE DO ZONEAMENTO EM PRAIAS E DESEMBOCADURA



2: DETALHE DA ÁREA DE INTERESSE TURÍSTICO NA ILHA DO BOM ABRIGO



Localização

- Batimetria
- Gasodutos
- Principais Rios
- Oceano Atlântico
- Municípios de São Paulo
- Áreas para Manejo Especial
- Ilhas e Ilhotas
- Lajes e Parcéis

Zonas

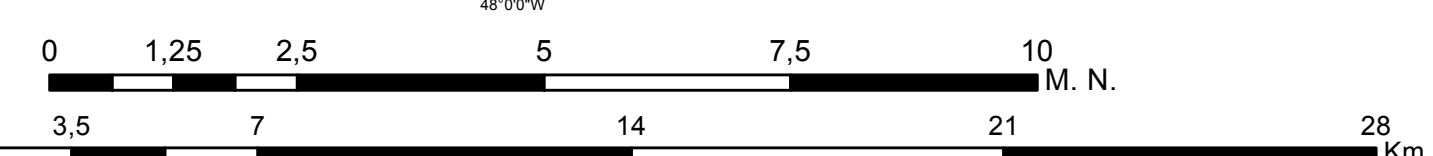
- Zona de Proteção Especial
- Zona de Proteção da Geobiodiversidade
- Zona para Usos de Baixa Escala
- Zona de Uso Extensivo
- Zona de Uso Intensivo

Zonas em praias

- Zona de Proteção Especial em praias
- Zona para Usos de Baixa Escala em praias
- Zona de Uso Extensivo em praias
- Zona de Usos Intensivo em praias

Áreas de Interesse

- Área de Interesse para o Turismo



Dados Cartográficos
 Projeção: Transversa de Mercator (UTM)
 Meridiano Central: 45, Zona 23 Sul.
 Datum: Sistema de Referência Geocêntrico para as Américas (SIRGAS 2000)
Outras Informações
 Escala de Visualização: 1:141.900
 Organização: Núcleo Planos de Manejo - Fundação para a conservação e produção Florestal

